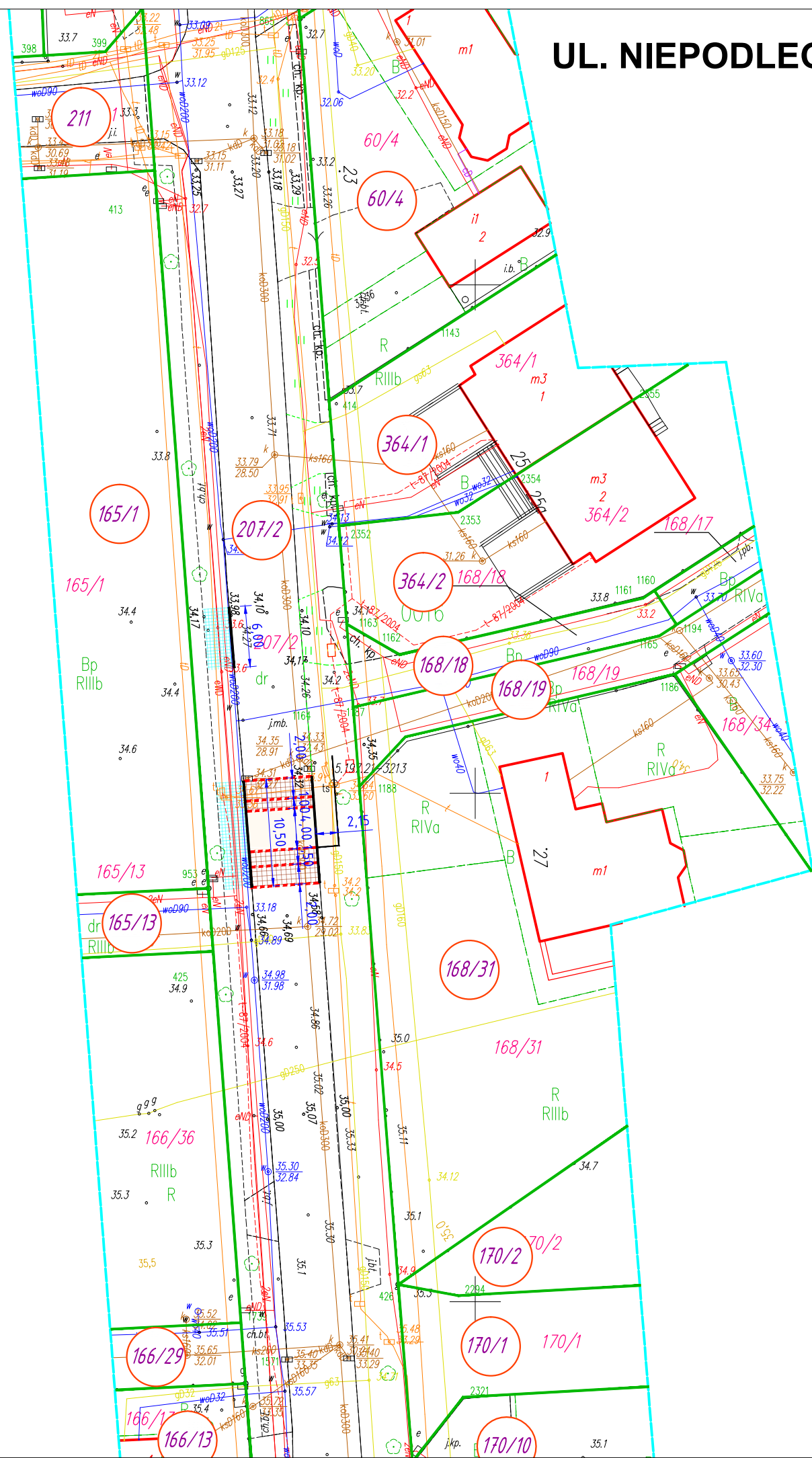














# UL. NIEPODLEGŁOŚCI



## LEGENDA PROJEKTOWANE ELEMENTY

-  projektowana nawierzchnia wyniesionego przejścia z kostki kamiennej 16/18cm
-  projektowana nawierzchnia chodników z kostki betonowej koloru szarego/jezdnie na przejściach wyniesionych
-  istniejąca nawierzchnia chodników do regulacji wysokościowej
-  krawężnik betonowy wyniesiony 15x30cm
-  obrzeże betonowe 8x30cm
-  opornik kamienny 15x30cm
-  istniejąca granica działek

5909850.00  
5502750.00

Inwestor:	
 Gmina Miasto Stargard ul. Czarnieckiego 17 73-110 Stargard	
Biuro projektowe:	
 Drogową Pracownia Projektowa „A3” Justyna Roman 72-004 Tanowo, ul. Dębowa 24 602 239 631 a3justyna@gmail.com NIP: 927-172-05-50; Regon: 320140489	
Nazwa inwestycji:	
<b>Budowa trzech wyniesionych przejść dla pieszych w pasach drogowych ulic: Niepodległości, Szkolnej i Czesława Tańskiego w Stargardzie</b>	
Tytuł rysunku:	
<b>PLAN SYTUACYJNY ul. Niepodległości</b>	
Branża:	
<b>Drogową</b>	
Projektant:	Podpis:
<b>mgr inż. Justyna Roman</b> nr ZAP/0074/PWOD/10	
Opracowujący:	Podpis:
<b>mgr inż. Damian Berdowski</b>	
Data:	Nr rysunku:
luty 2023	2
Skala:	ark. 2 z 3
1:500	