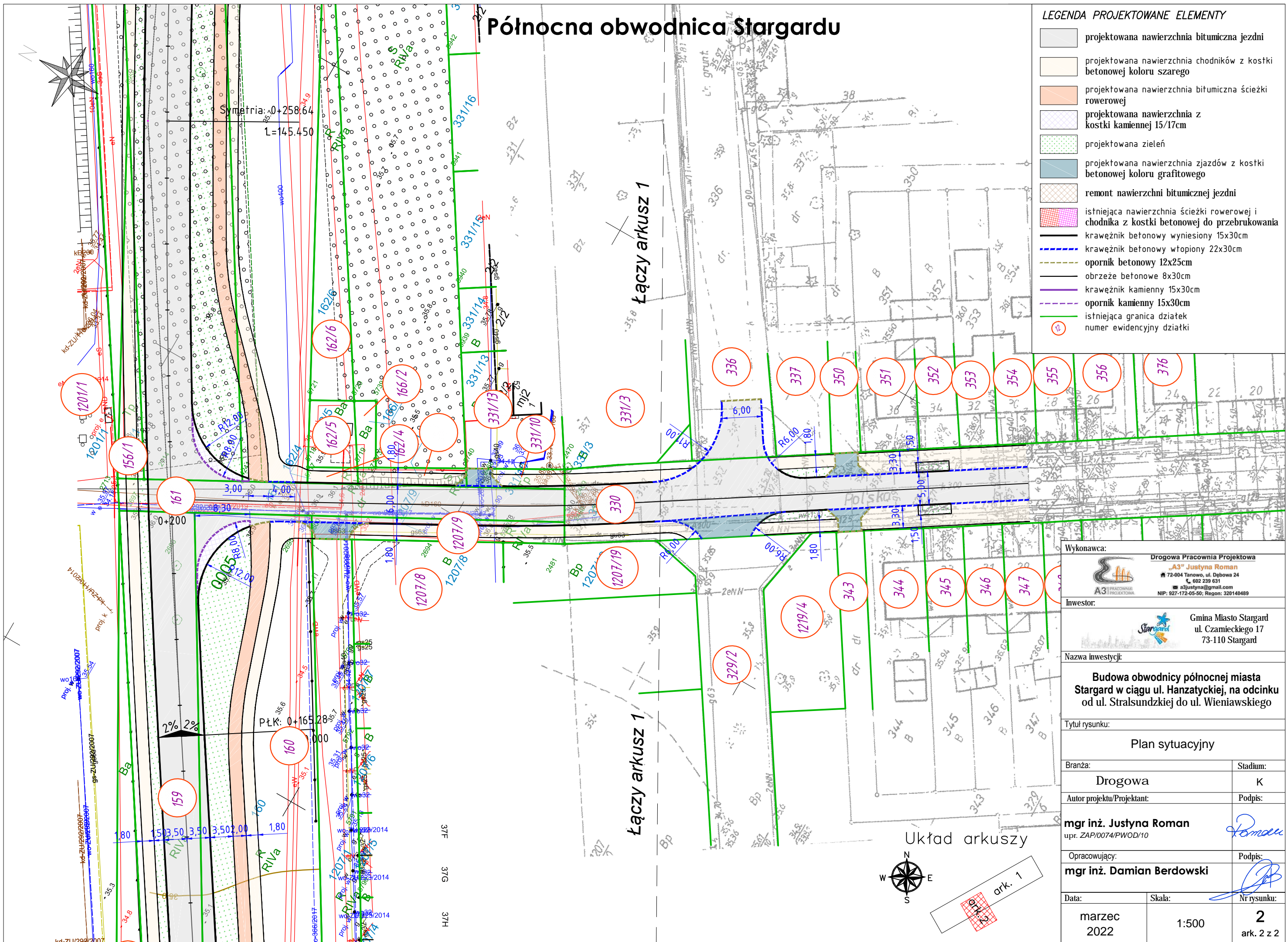






Północna obwodnica Stargardu

LEGENDA PROJEKTOWANE ELEMENTY

-  projektowana nawierzchnia bitumiczna jezdni
-  projektowana nawierzchnia chodników z kostki betonowej koloru szarego
-  projektowana nawierzchnia bitumiczna ścieżki rowerowej
-  projektowana nawierzchnia z kostki kamiennej 15/17cm
-  projektowana zielen
-  projektowana nawierzchnia zjazdów z kostki betonowej koloru grafitowego
-  remont nawierzchni bitumicznej jezdni
-  istniejąca nawierzchnia ścieżki rowerowej i chodnika z kostki betonowej do przebrukowania
-  krawężnik betonowy wyniesiony 15x30cm
-  krawężnik betonowy wtopiony 22x30cm
-  opornik betonowy 12x25cm
-  obrzeże betonowe 8x30cm
-  krawężnik kamienny 15x30cm
-  opornik kamienny 15x30cm
-  istniejąca granica działek numer ewidencyjny działki



Wykonawca:	
 Drogo Pracownia Projektowa „A3” Justyna Roman ul. Dębowa 24 602 239 631 a3justyna@gmail.com NIP: 927-172-05-50; Regon: 320140489	
Inwestor:	
 Gmina Miasto Stargard ul. Czarnieckiego 17 73-110 Stargard	
Nazwa inwestycji:	
Budowa obwodnicy północnej miasta Stargard w ciągu ul. Hanzatyckiej, na odcinku od ul. Stralsundzkiej do ul. Wieniawskiego	
Tytuł rysunku:	
Plan sytuacyjny	
Branża:	Stadium:
Drogo	K
Autor projektu/Projektant:	Podpis:
mgr inż. Justyna Roman upr. ZAP/0074/PWOD/10	
Opracowujący:	Podpis:
mgr inż. Damian Berdowski	
Data:	Skala:
marzec 2022	1:500
Nr rysunku:	
2	
ark. 2 z 2	

Układ arkuszy

