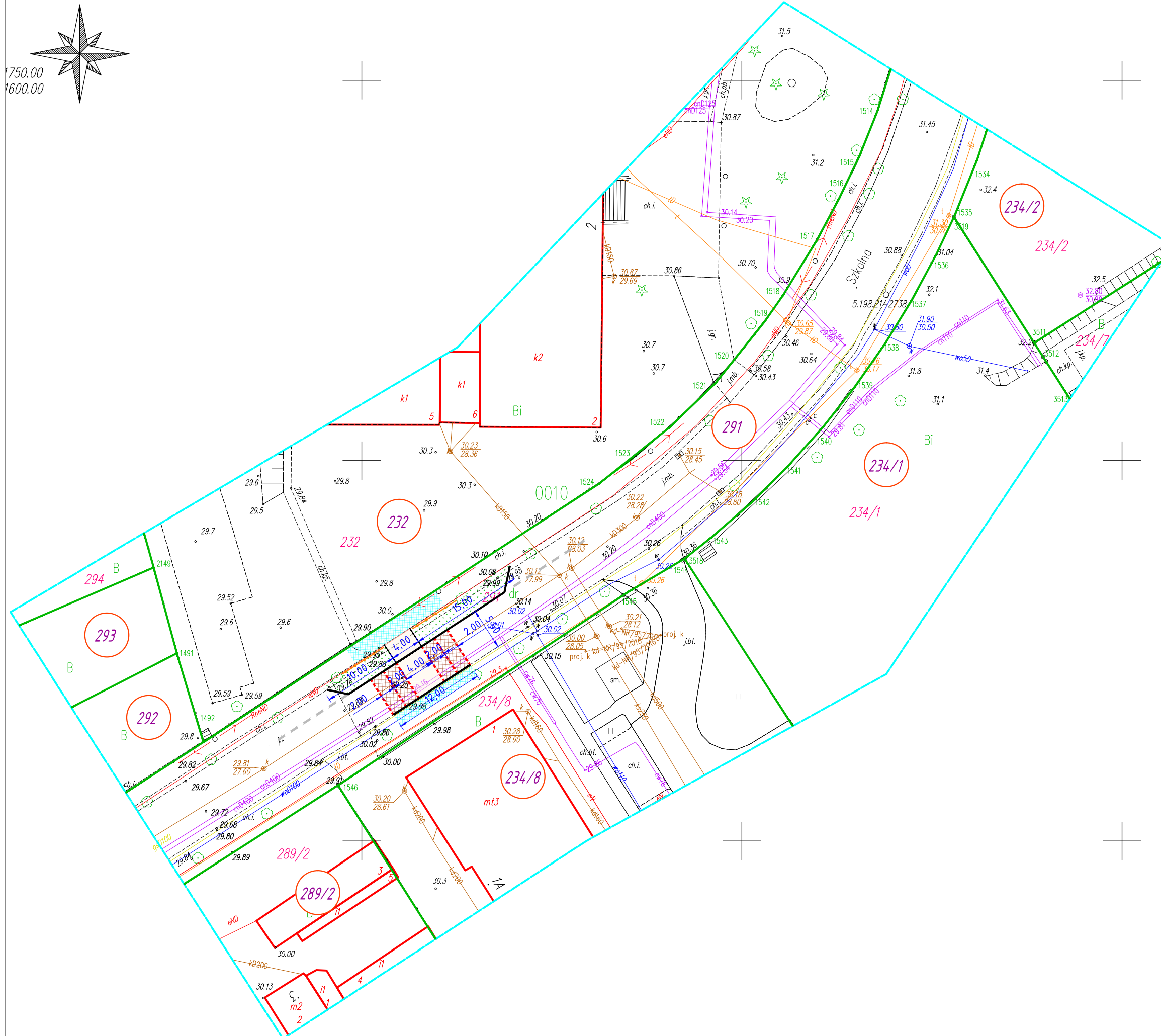
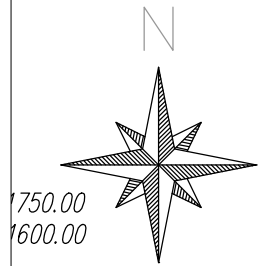












UL. SZKOLNA



LEGENDA PROJEKTOWANE ELEMENTY

-  projektowana nawierzchnia wyniesionego przejścia z kostki kamiennej 16/18cm
-  projektowana nawierzchnia chodników z kostki betonowej koloru szarego/jezdni na przejściach wyniesionych
-  istniejąca nawierzchnia chodników do regulacji wysokościowej
-  projektowane tereny zielone
-  krawężnik betonowy wyniesiony 15x30cm
-  obrzeże betonowe 8x30cm
-  opornik kamienny 15x30cm
-  istniejąca granica działek
-  bariera chodnikowa

Inwestor:	
 Gmina Miasto Stargard ul. Czarnieckiego 17 73-110 Stargard	
Biuro projektowe:	
 Drogora Pracownia Projektowa „A3” Justyna Roman 72-004 Tanowo, ul. Dębowa 24 ☎ 602 239 631 ✉ a3justyna@gmail.com NIP: 927-172-05-50; Regon: 329140489	
Nazwa inwestycji:	
Budowa trzech wyniesionych przejść dla pieszych w pasach drogowych ulic: Niepodległości, Szkolnej i Czesława Tańskiego w Stargardzie	
Tytuł rysunku:	
PLAN SYTUACYJNY ul. Szkolna	
Branża:	
Drogora	
Projektant:	Podpis:
mgr inż. Justyna Roman nr ZAP/0074/PWOD/10	
Opracowujący:	Podpis:
mgr inż. Damian Berdowski	
Data:	Nr rysunku:
luty 2023	2
Skala:	ark. 3 z 3
1:500	