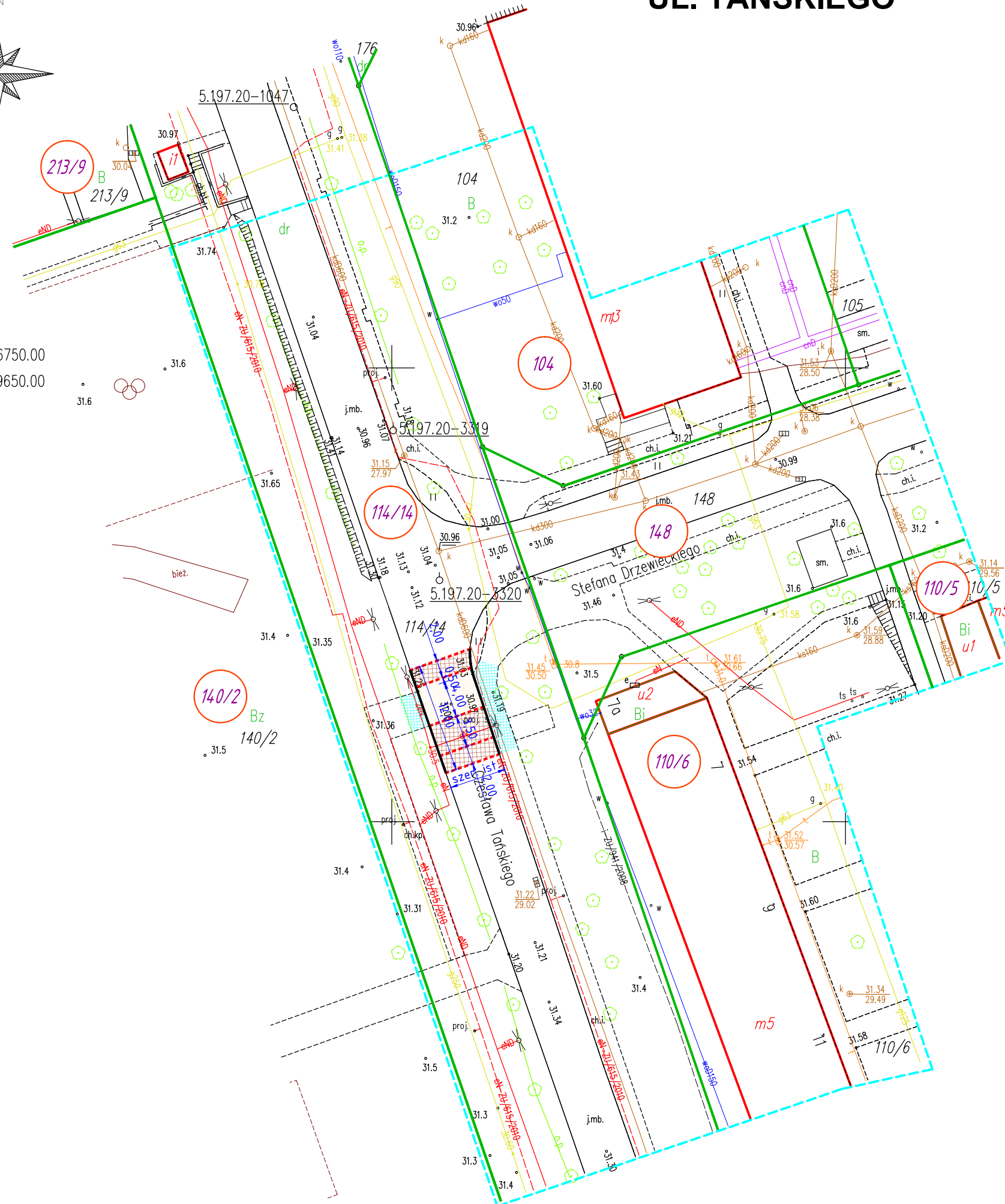








UL. TAŃSKIEGO



x = 5906750.00
y = 5499650.00



LEGENDA PROJEKTOWANE ELEMENTY

-  projektowana nawierzchnia wyniesionego przejścia z kostki kamiennej 16/18cm
-  projektowana nawierzchnia chodników z kostki betonowej koloru szarego/jezdnia na przejściach wyniesionych
-  istniejąca nawierzchnia chodników do regulacji wysokościowej
-  krawężnik betonowy wyniesiony 15x30cm
-  opornik kamienny 15x30cm
-  istniejąca granica działek

Inwestor:	
 Gmina Miasto Stargard ul. Czarnieckiego 17 73-110 Stargard	
Biuro projektowe:	
 Drogową Pracownia Projektowa „A3” Justyna Roman # 72-004 Tanowo, ul. Dębowa 24 ☎ 602 239 631 ✉ a3justyna@gmail.com NIP: 927-172-05-50; Regon: 329140489	
Nazwa inwestycji:	
Budowa trzech wyniesionych przejść dla pieszych w pasach drogowych ulic: Niepodległości, Szkolnej i Czesława Tańskiego w Stargardzie	
Tytuł rysunku:	
PLAN SYTUACYJNY ul. Tańskiego	
Branża:	
Drogową	
Projektant:	Podpis:
mgr inż. Justyna Roman nr ZAP/0074/PWOD/10	
Opracowujący:	Podpis:
mgr inż. Damian Berdowski	
Data:	Nr rysunku:
luty 2023	2
Skala:	ark. 1 z 3
1:500	