


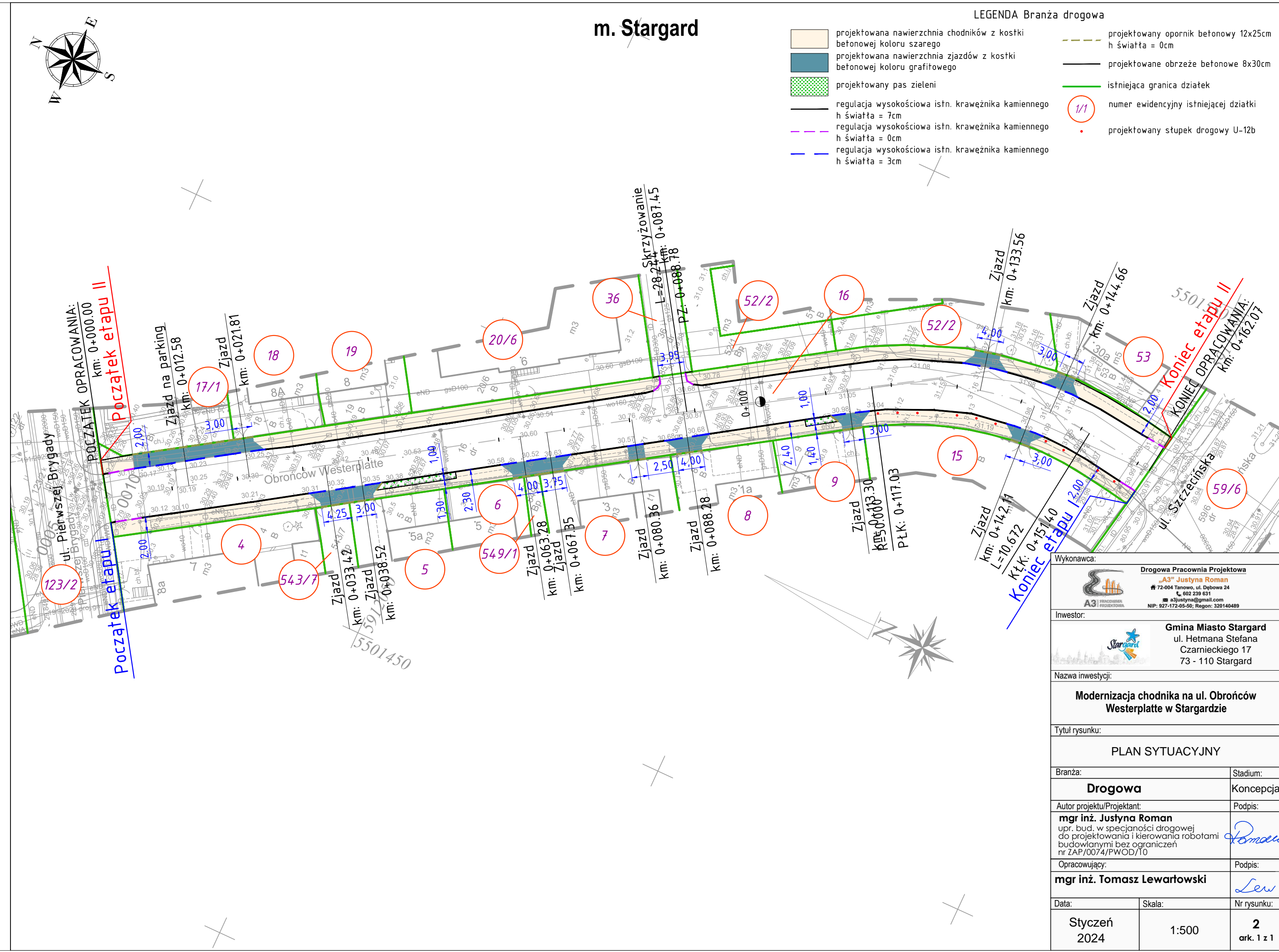













# MAPA DO CELÓW PROJEKTOWYCH

Obiekt: Powiat: 3214 - stargardzki Jedn. ewid.: 321401_1 - miasto Stargard Obręb ewid.: 321401_1.0010 - 0010 Działka(j): 16 Ulica: Obrońców Westerplatte	<b>Zakład Usług Geodezyjnych "GEOSERVICE"</b> <b>Jarosław Kunka</b> 73-110 Stargard, ul. Śląska 9 tel./fax. 91/578 37 07; tel. 91/578 25 42
Wykonano metodą wektorową	<b>SKALA 1:500</b> Układ współrzędnych: "2000" Poziom odniesienia wysokości: "EYRF2007"
Kierownik pracy:  mgr inż. Jarosław Kunka; upr. nr 9661; zakres 1, 2, 4	1. Aktualność mapy-wywiad terenowy i wykonanie pomiarów: 02.01.2024 r. 2. Bazy EGIB, GESUT, BDOT500 wg danych WGKiK: 27.12.2023 r.
Wtórnik niniejszy sporządzono przy wykorzystaniu: wektorowej mapy zasadniczej	
Na niniejszej mapie wykazano następujące projekty obiektów budowlanych w tym uzbrojenia podziemnego terenu ZUDP/NK nr: 88/2019 - proj. e; 191/2023 - proj. gn	
Informacje dodatkowe: 1. Zakres aktualizacji:  2. Mapa sporządzona zgodnie z rozporządzeniem MR w sprawie standardów technicznych...(Dz. U. 2020, Poz. 1429) oraz rozporządzeniem MRPiT w sprawie bdot oraz mapy zasadniczej (Dz. U. 2021, Poz. 1385) 3. W zakresie aktualizacji mapa nadaje się do celów projektowych. 4. Wszystkie trwałe obiekty budowlane podlegają wytyczeniu przez jednostkę wykonawstwa geodezyjnego. 5. W zakresie opracowania nie wyklucza się istnienia uzbrojenia podziemnego nie zgłoszonego do inwentaryzacji powykonawczej oraz uzbrojenia, o którym brak jest informacji w instytucjach branżowych. 6. W zakresie opracowania znajdują się punkty osnowy geodezyjnej podlegające ochronie: bruk 7. Mapa zgodna z § 31 ust. 1 rozp. j.w. - nadaje się do projektowania budynków w odległości mniejszej lub równej 4 m od granicy. 8. Mapa do celów projektowych wykonana bez badania i ustalenia obciążeń służebnościami gruntowymi. 9. Uzbrojenie podziemne jest wykazywane na podstawie: 1. danych branżowych - z literą B 2. pośredniego ustalenia przebiegu aparaturą elektroniczną - z literą A 3. digitalizacji rastra - z literą D 4. bezpośrednich pomiarów powykonawczych - bez litery Dla sieci podziemnych opracowanych na podstawie punktów 1. - 3. nie gwarantuje się kompletności a dokładność wykazanego ich przebiegu jest niższa od dokładności kartometrycznej mapy.	Wykonano w ramach pracy geodezyjnej <b>NG.II.66401.2939.2023.AU</b> zgłoszonej w WGKiK SP w Stargardzie
REJESTRACJA	
Kierownik jednostki wykonawstwa geodezyjnego:  <b>GEODETA</b> nr uprawnień zawod. 9661 mgr inż. Jarosław Kunka 73-110 Stargard, ul. Śląska 9 tel. biuro (09) 578 37 07, 578 25 42	
Stargard, dnia 08.01.2024	



LEGENDA Branża drogowa

	projektowana nawierzchnia chodników z kostki betonowej koloru szarego		projektowany opornik betonowy 12x25cm h światła = 0cm
	projektowana nawierzchnia zjazdów z kostki betonowej koloru grafitowego		projektowane obrzeże betonowe 8x30cm
	projektowany pas zieleni		istniejąca granica działek
	regulacja wysokościowa istn. krawężnika kamiennego h światła = 7cm		numer ewidencyjny istniejącej działki
	regulacja wysokościowa istn. krawężnika kamiennego h światła = 0cm		projektowany słupek drogowy U-12b
	regulacja wysokościowa istn. krawężnika kamiennego h światła = 3cm		

Wykonawca:  <b>Drogowa Pracownia Projektowa</b> „A3” Justyna Roman # 72-004 Tanowa, ul. Dębowa 24 # 602 239 631 # a3justyna@gmail.com NIP: 927-172-05-50; Regon: 320140489	
Inwestor:  <b>Gmina Miasto Stargard</b> ul. Hetmana Stefana Czarnieckiego 17 73 - 110 Stargard	
Nazwa inwestycji: <b>Modernizacja chodnika na ul. Obrońców Westerplatte w Stargardzie</b>	
Tytuł rysunku: <b>PLAN SYTUACYJNY</b>	
Branża: <b>Drogowa</b>	Stadium: Koncepcja
Autor projektu/Projektant: <b>mgr inż. Justyna Roman</b> upr. bud. w specjalności drogowej do projektowania i kierowania robotami budowlanymi bez ograniczeń nr ZAP/0074/PWOD/10	Podpis: 
Opracowujący: <b>mgr inż. Tomasz Lewartowski</b>	Podpis: 
Data: Styczeń 2024	Nr rysunku: 2 ark. 1 z 1